

Ontario Place in Toronto entwickelt sich

Ontario Place: Die Pläne sind vorgestellt, jetzt beginnen die Feinarbeiten



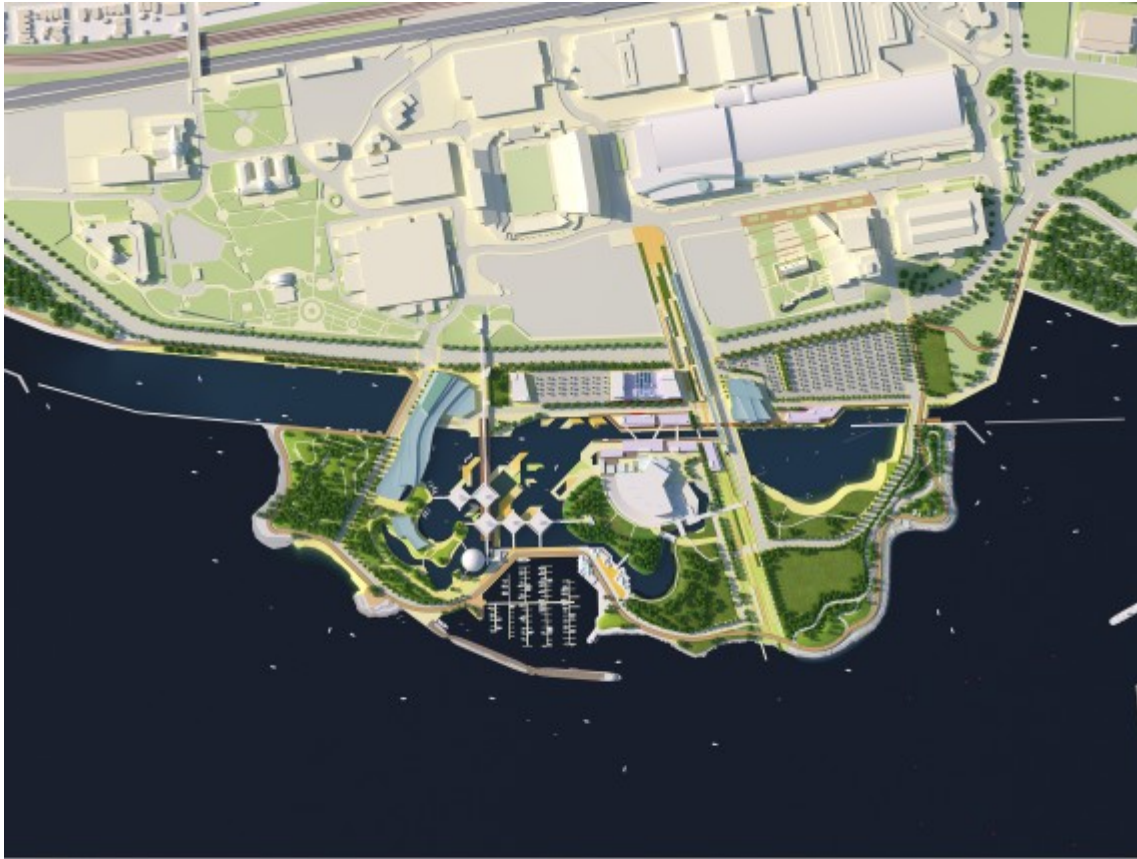
© Queen's Printer for Ontario, 2014



Übersichtsplan Ontario Place (<http://mtc.gov.on.ca>)

Mit dem Ontario Place soll eine neue ganzjährige und lebhafte Uferpromenade am Ontario-See entstehen. Der Urban Park und die der Waterfront Trail sind dabei wichtige Bausteine. Für dieses Projekt beginnen nun die Feinarbeiten, die Umweltprüfung und die Landnutzungsplanung. Dies soll ebenso wie die Bürgerbeteiligung die öffentliche Überprüfung der sozialen, wirtschaftlichen und ökologischen Auswirkungen des Planes zur Wiederbelebung von Ontario Place sicherstellen.

Die Luftaufnahme zeigt die einzelnen Punkte des vorgeschlagenen Planes für den Ontario Place. Schwerpunkte sind die Drehscheibe für Kultur, Entdeckungen und Innovationen, ein Kanalviertel mit Geschäften und Restaurants. Plätze zum Feiern, eine grüne Fußgängerbrücke, der Lake Shore Boulevard Wander- und Spazierwege runden den Ontario Place ab.



© Queen's Printer for Ontario, 2014




Übersichtskarte mit den einzelnen Punkten. (<http://mtc.gov.on.ca>)

Die einzelnen Punkte:

Ontario Place: 1. Kultur, Entdeckung und Innovation

Ein Kerngebiet, das die Orte und Räume für zukünftige Ideen bieten könnte. Schwerpunkte sind die Kultur, Innovation, Lernen und Forschung.



© Queen's Printer for Ontario, 2014



Kultur, Entdeckung und Innovation (<http://mtc.gov.on.ca>)

Ontario Place: 2. Blue Park

Eine Wasserlandschaft, die den Menschen das Thema Wasser auf spielerische Art näherbringt.



© Queen's Printer for Ontario, 2014



Blue Park. (<http://mtc.gov.on.ca>)



© Queen's Printer for Ontario, 2014



Blue Park im Winter. (<http://mtc.gov.on.ca>)

Ontario Place: 3. Verbindungen schaffen: Der Canal-Bezirk und die Landschaftsfußgängerbrücke

Mit der neuen Uferpromenade entsteht ein Kanalbezirk, für Shopping, Restaurants und mehr. Konzept für eine Fußgängerbrücke, die sich über den Lake Shore Boulevard erstreckt.



© Queen's Printer for Ontario, 2014



Der Canal-Bezirk und die Landschaftsfußgängerbrücke. (<http://mtc.gov.on.ca>)



CONCEPT IMAGE

© Queen's Printer for Ontario, 2014



Der Canal-Bezirk und die Landschaftsfußgängerbrücke. (<http://mtc.gov.on.ca>)

Ontario Place; 4. Gemeinsam Feiern

Ideen für eine Insellandschaft mit einem grünen Platz Open-Air-Kulturaktivitäten, Feste, Community-

Events sowie passive Erholung.




© Queen's Printer for Ontario, 2014



Gemeinsam Feiern. (<http://mtc.gov.on.ca>)



© Queen's Printer for Ontario, 2014



Gemeinsam Feiern. (<http://mtc.gov.on.ca>)

Ontario Place: 5. Park und Wege

Bereits im Entstehen ist ein Wasserwanderweg entlang des östlichen Randes des Ontario Place. Ein

Entspannungsgarten, Felsformationen und Spielbereiche gehören ebenfalls dazu.



© Queen's Printer for Ontario, 2014



Park und Wege. (<http://mtc.gov.on.ca>)



© Queen's Printer for Ontario, 2014



Park und Wege. (<http://mtc.gov.on.ca>)

Credit: <http://mtc.gov.on.ca>